Barre de guidage

Tablette 10 pouces ou durcie 10 pouces + récepteur Bluetooth + antenne aimantée
alimentation en 12 V, Support Ram, RTK possible sur demande
Documents et photos non contractuelles, autre application possible, possibilité d'arpentage

- Très simple d'utilisation
- mesure de la surface des parcelles
- Haute précision avec antenne externe, RTK en option
- Gestion virtuelle des tronçons
- Gestion des outils et tracteur
- Gestion des parcelles
- Droite AB avec et sans contour
- Courbe AB avec et sans contour
- Gestion des bordures
- Affichage de la vitesse
- Affichage des surfaces travaillées
- 2D et 3D

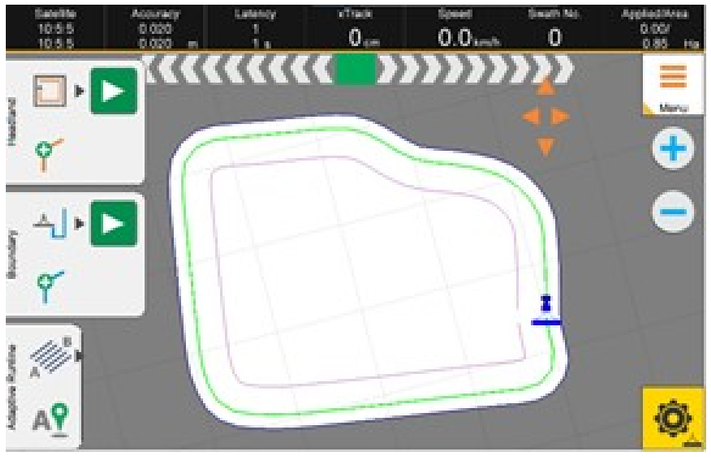

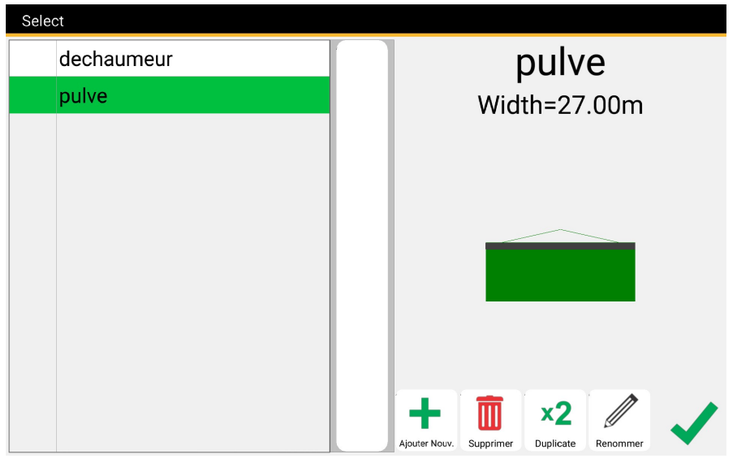

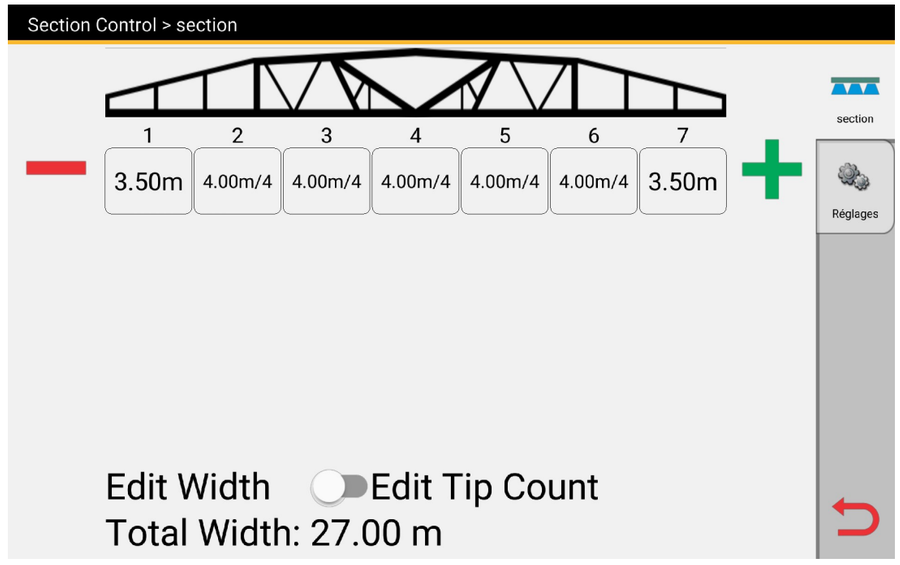

SYMATRONIC 742 rue du fourneau Vautuit 76560 DOUDEVILLE
06 09 67 47 43 sylvainlaurent@symatronic.com

Arpentage sur Smartphone

- Arpentez sur votre smartphone,
- utilisez votre gps interne ou une antene GPS externe pour plus de précision

SYMATRONIC peut également vous fournnir une antenne GPS externe Bluetooth ainsi qu'une batterie externe pour plus de précision

- mesure de la surface
- Mesure de distance
- Enregistrement de points ou obstacles
- Découpage de parcelles
- Import et export en plusieurs formats: kml, csv, ext, shp
- Haute précision avec antenne externe, RTK en option



Sur demande: Mesure de la compaction des sols avec un pénétromètre connecté

SYMATRONIC 742 rue du fourneau Vautuit 76560 DOUDEVILLE
Port: + 33 6 09 67 47 43 sylvainlaurent@symatronic.com tél +33 2 35 56 68 42